

VEIGUELIÑA (VEGUELLINA)- SAN  
COSME- VILLAR DE ACERO ó  
FOMBASALLÁ

**Código:** VI010

**Localización:** Veigueliña, Villar de Acero.

**Municipio:** Villafranca del Bierzo

**Coordenadas:** 42°42'16"N-  
6°46'59"W // 42°42'02"N-  
6°50'07"W // 42°43'25"N -  
6°48'17"W

**Distancia total:** A Villar de Acero: 5km. A Fombasallá: 8 km.

**Tiempo Aproximado:** 2 horas

**Punto de Inicio:** Veigueliña

**Punto de Llegada:** Fombasallá o Villar de Acero (dos alternativas)

**Recorrido:** Lineal

**Desnivel:** 597 m.

**Pendiente máx.:** 10%

**Dificultad:** Fácil

**Tipo de Senda:** Pista forestal

**Señalización:** otras señales

Puntos de Interés:

Durante toda la ruta podemos disfrutar del magnífico paraje cultural y natural, entre sotos de castaños. El primer lugar que no podemos dejar de ver, aunque en el otro sentido de nuestra senda, frente a Veguellina es la explotación romana de oro de las Médulas de la Leitosa.

Durante la ruta, los sotos de castaños, la arquitectura tradicional en Veguellina, y sobre todo y muy importante, el castaño monumental del Campano y la Ermita de Fombasallá, constituyen el legado cultural y natural más importante

que podemos ver durante nuestro recorrido. En los alrededores, las Médulas de la Leitosa, La fábrica de hierro de la Somoza o Villafranca del Bierzo paso obligado, son dignas de una visita.



Descripción del Trazado:

Esta ruta, en realidad divide en dos e incluso en tres, parte del pueblo de Veguellina o como se conoce comúnmente por la zona "Veigueliña".

Desde este pequeño pueblo partimos hacia la zona alta del mismo, al barrio de San Cosme, un antiguo asentamiento datado como templo religioso muy relacionado con algunos nobles. Desde aquí, unos tres kilómetros nos separan de un alto, en el que se divide nuestra ruta.

En este lugar podremos seguir por la primera pista de la derecha si queremos visitar el árbol monumental de Villar de Acero, un castaño de imponentes dimensiones llamado "El Campano"; o podemos descender directamente en por la siguiente pista de tierra a unos 200 metros, que baja hasta Villar de Acero. Es posible como es lógico hacer esta ruta desde Villar de Acero tomando un camino para subir y otro para bajar, eso depende del viajero, desde luego la llegada a Villar merece la pena entre castaños centenarios.

Nuestra otra alternativa, es que desde ese alto, continuemos todo recto por la pista de tierra, algo más de 6 km, para llegar a la conocida *Ermita de Fombasallá*, lugar de culto en el que todos los meses de agosto se

celebra una Romería a la que acuden desde hace años los vecinos de la zona, para honrar a la Virgen de Fombasallá.

Como es lógico, esta ruta también se puede hacer desde Villar de Acero, subiendo por cualquiera de las pistas de ascenso y continuando hasta este hermoso paraje.

Otros datos de interés:

El acceso al pueblo de Veguellina (o Veigueliña, como se conoce en la zona) se realiza desde Villafranca, por la carretera que parte a la derecha del Jardín de la Alameda, hacia Paradeseca. Al pasar éste núcleo, llegamos a Ribón y después Veigueliña.

En Ribón, existe un bar, y en las cercanías, en Paradeseca hay bar, centro de turismo rural y algún otro alojamiento de turismo rural.

La farmacia y el centro de salud más cercanos, están en Villafranca del Bierzo.

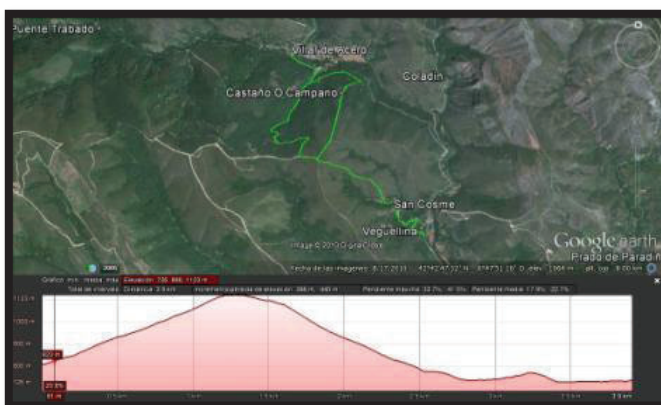
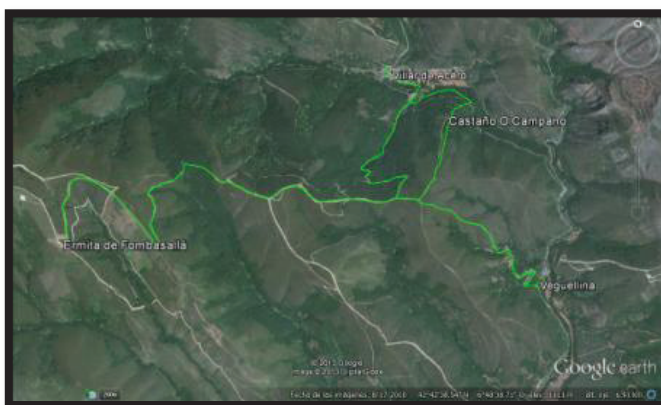
Oficinas de Turismo: en Villafranca del Bierzo.

Otros/Notas: La ruta es fácil, y se puede hacer en ambos sentidos, de Villar a Veguellina o hacia Fombasallá.

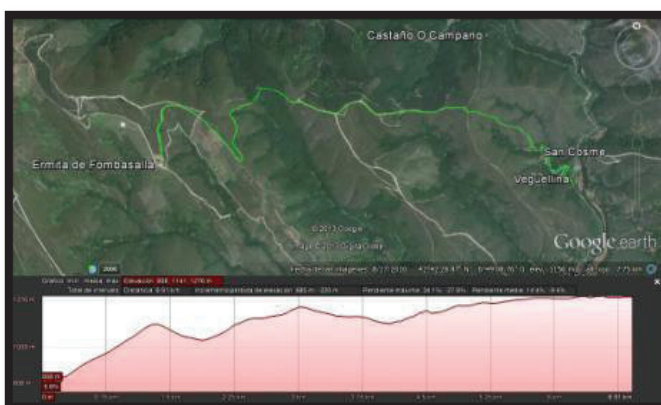
Recursos Web:

- <http://www.villafrancadel Bierzo.org/turismo-lugares-fombasalla.php>
- <http://elrionesla.blogspot.com.es/2010/10/o-campano-de-villar-de-acero.html>

- <http://rutinasvarias.wordpress.com/2009/11/06/el-campano-de-villar-de-acero/>
- <http://vilarego2000.net16.net/sancosme.html>



Veigueliña-Villar de Acero



Veigueliña- Fombasallá